



## Medios y formas de participación – formales e informales– y su aplicabilidad en el Urbanismo

Dr. Vicente Manuel Zapata Hernández  
Geógrafo, profesor titular de Geografía Humana



## Artículo 9

2. Corresponde a los poderes públicos promover las condiciones para que la libertad y la igualdad del individuo y de los grupos en que se integra sean reales y efectivas; remover los obstáculos que impidan o dificulten su plenitud y facilitar la participación de todos los ciudadanos en la vida política, económica, cultural y social.

Constitución Española, 1978.



## Artículo 29.1

**“Toda persona tiene deberes respecto a la comunidad, puesto que sólo en ella puede desarrollar libre y plenamente su personalidad”**

Declaración Universal de Derechos Humanos  
Asamblea General de las Naciones Unidas  
Resolución 217 A (III), 10 de diciembre de 1948



16.7 | Garantizar la adopción en todos los niveles de decisiones inclusivas, participativas y representativas que respondan a las necesidades.



## Prioridad de Actuación

1.6

### **Enfoque comunitario**

- **Centralidad de las personas** en entornos sociales incluyentes y propicios para el progreso individual y colectivo
- **Grupos humanos solidarios y corresponsables** con el destino de todos sus componentes
- **Proyectos comunes de vida** que integren distintas realidades y diversidades fortaleciendo los vínculos
- **Encuentro y diálogo motivador** para la definición colaborativa de estrategias de desarrollo viables y sostenibles
- **Diagnóstico** para superar obstáculos y aprovechar oportunidades que se derivan de recursos, conocimientos y experiencias previas
- Determinación de la mejor **escala básica de interacción** (barrio o pueblo, distrito, municipio) para conseguir confluencia de actores y resultados esperados
- Relevante **papel de la Administración como facilitadora** de procesos con perspectiva de medio y largo plazo incorporando medios profesionales para la intervención comunitaria
- Clave el **intercambio y difusión de resultados y aprendizajes** con efecto demostrativo e inspirador para extender procesos
- **Cuidado de las relaciones** para conformar sólidos marcos de convivencia intercultural que incorporen asimismo la aportación exterior
- **Desarrollo Local Participativo** como referencia conceptual y metodológica

# La **escalera** de la participación



Las decisiones de la ciudadanía se trasladan a los órganos de poder


DERECHO A TOMAR PARTE

Mecanismos que pretenden dar voz a los ciudadanos

DERECHO A SER CONSULTADO

Instrumentos participativos que sólo pretenden ofrecer información al ciudadano

DERECHO A SER INFORMADO



# La Universidad, mediadora necesaria

## El Plan Urban de La Cuesta y Taco beneficiará a 45.000 vecinos de la zona

El equipo técnico califica el documento de "coherente y viable"

NAIMA PÉREZ / La Laguna

Un total de 130 actuaciones integradas en 33 proyectos es el resumen del contenido del Plan Urban La Cuesta-Taco, presupuestado en casi 5.200 millones y que beneficiará a una población cercana a los 45.000 habitantes.

La iniciativa comunitaria Urban II (2000-2006), a la que concurre el Ayuntamiento lagunero con un ambicioso proyecto que abarca un área compuesta por los barrios de La Cuesta, Taco, Las Chumberas y Los Andenes, va dirigida este año a aquellas ciudades con zonas marginales y problemas de integración socio-laboral.

La alcaldesa de La Laguna, Ana Oramas, presentó ayer públicamente el documento que remitirá a Europa y al Ministerio de Economía y Hacienda. Tres meses de trabajo intenso han dado fruto a lo que el equipo técnico ha calificado como "muy buen proyecto", lo que le otorga a La Laguna muchas posibilidades para que finalmente el 70 por ciento del gasto sea sufragado por esta iniciativa comunitaria.

La Fundación Universidad-Empresa y el Gabinete de Desarrollo Local del Ayuntamiento lagunero han elaborado un completo proyecto que está dividido en siete ejes de actuación y que ha logrado un gran consenso político, social y técnico.

Oramas explicó que si Europa no aprobase el documento, las actuaciones se llevarían a cabo igualmente, aunque planteadas de otra forma. Asimismo, calificó el Urban La Cuesta-Taco como "un proyecto de solidaridad y desarrollo estratégico de la zona". Finalmente, los colec-

tivos vecinales conocerán de cerca el proyecto, tal y como anunció ayer la alcaldesa.

Más de 200 ciudades han solicitado la información que se recoge en la convocatoria, según el técnico del Gabinete de Desarrollo Local, Ignacio Sabaté.

Por su parte, el profesor de Geografía de la Universidad de La Laguna y vinculado al proyecto Urban, Vicente Zapata, comentó que "hemos logrado diseñar una estrategia de desarrollo coherente y viable, mediante la inserción del sector meridional «Cuesta-Taco» en el área metropolitana de forma armónica", y añadió que, ante todo, "se han recogido las demandas vecinales".



El profesor de Geografía, Vicente Zapata, explica el contenido del Plan Urban.

JOSÉ LUIS GONZÁLEZ

### El 'corazón' del Urban

Zapata informó de que el corazón del Urban estará situado en el pabellón insular Santiago Martín, lo que popularmente se conoce como *la hamburguesa*, lugar en el que se situará la Unidad de Gestión y Promoción Territorial y el Centro de Desarrollo e Innovación Empresarial. Asimismo, señaló

que otro elemento importante es el de los espacios multifuncionales, como los situados en la conocida Estación del Tranvía, Montaña Pacho y el antiguo colegio Pérez Soto. También se creará un centro cívico y cultural en el antiguo Polvorín de Taco. Zapata anunció que "todas las instalaciones que se creen para uso vecinal estarán

dotadas con material informático".

Instituciones públicas como el Instituto Tecnológico de Energías Renovables (ITER) o el Instituto Canario de Investigación y Desarrollo (ICID) han avalado el proyecto que La Laguna presentará a UE. La respuesta europea se espera para mediados de octubre.

## Ejes principales, proyectos y actuaciones más importantes

**REGENERACIÓN URBANA.** El Urban plantea mejorar los espacios colectivos de encuentro, crear nuevas zonas deportivas, embellecimiento de fachadas y la recuperación ambiental de los barrancos de Santos y Los Andenes. Importante es la creación de espacios multifuncionales: la Estación del Tranvía, El Polvorín o el antiguo colegio Pérez Soto.

**EMPRESARIADO.** La formación y el empleo son dos aspectos importantes. Se creará un centro de formación, desarrollo e innovación empresarial, además de mejorar el

corredor comercial La Cuesta-Taco.

**INTEGRACIÓN SOCIAL.** El Urban contempla la integración de colectivos excluidos social y laboralmente o la creación de un centro de día para mayores en Taco.

**TRANSPORTE Y COMUNICACIONES.** Se promocionará el transporte público y se acondicionarán estacionamientos subterráneos en centros urbanos y comerciales.

**RESIDUOS.** El tratamiento de los residuos, la gestión eficiente del agua

y la reducción del ruido son los aspectos más importantes del eje.

**TECNOLOGÍAS DE LA INFORMACIÓN.** Aspecto destacado es favorecer el uso de las nuevas tecnologías de la información, mediante su fomento entre los colectivos vecinales.

**GESTIÓN Y EVALUACIÓN.** Este eje se centra en la Unidad de Gestión y Promoción Territorial, que estará ubicada en el pabellón insular Santiago Martín. También se adecuarán las tenencias de alcaldía y los centros de información vecinal.

# consenso múltiple




## ASOCIACIONES DE VECINOS

Federación de Asociaciones de Vecinos

F.A.V. AGÜERE C.I.F. G-38.252.199

C/ San Adrián, 30, Local G-13020 La Laguna

Teléfono: 232137 Anuario de correo nº 520



Los barrios que comprenden la zona denominada Cuesta-Taco constituyen un conglomerado industrial, residencial y de servicios que se ha formado como consecuencia de los movimientos de población desde zonas rurales hacia las capitales, característico de finales del siglo XX.

La forma anárquica en que se ha producido el crecimiento urbano ha traído posteriormente consecuencias graves de todo tipo: deterioro medioambiental, crisis económicas recurrentes y desarrago.

Los vecinos, representados en las 19 asociaciones de vecinos que existen en la zona, más los distintos colectivos ciudadanos, que suman más de 60 entidades asociativas para el área en que se pretende desarrollar la iniciativa URBAN, vienen demandando de forma continuada una mejora sustancial en las condiciones de habitabilidad para conseguir un espacio más humanizado y con el que nuestros conciudadanos puedan identificarse y desarrollarse en condiciones de igualdad al resto de las zonas de las islas y del ámbito europeo.

En ese sentido, el conjunto de proyectos que se presentan para las distintas líneas o ejes de actuación que constituyen el programa URBAN CUESTA-TACO, responden en gran medida a demandas que han sido planteadas en reiteradas ocasiones por el movimiento vecinal, que posee unos cauces de participación reconocidos por el Reglamento de Participación Ciudadana que fue aprobado por el Pleno Municipal en 1993.

Así, demandas continuamente realizadas por el movimiento vecinal, como la dotación de espacios dignos para la convivencia, la rehabilitación y recuperación del entorno degradado, unido a todas las iniciativas destinadas al fomento del empleo y la actividad empresarial, a la integración social, a la solución de los problemas de transporte e información viaria, etc., se ven recogidas en este documento.

Por ello, la Federación de Asociaciones de Vecinos Agüere, que integra a numerosas asociaciones vecinales de la zona de actuación, entre otras del municipio, manifiesta su apoyo decidido a la presentación de esta importante iniciativa para el municipio de San Cristóbal de La Laguna y se compromete a colaborar activamente en su posterior ejecución.

La Laguna, 5 de Septiembre de 2000

F.A.V. AGÜERE  
Federación de Asociaciones de Vecinos  
F.A.V. AGÜERE  
La Laguna  
Apartado de Correos, 523  
C.I.F. G-38.252.199

EL PRESIDENTE

Justo L. Reyes Hernández

*Justo L. Reyes Hernández*

## El pleno apoya unánimemente la iniciativa Urban para La Cuesta y Taco

La corporación aprobó además el proyecto de saneamiento para diversos barrios por 1.343 millones

SARAIN QUIRYAN

LA LAGUNA. La iniciativa denominada Urban para los barrios de La Cuesta y Taco obtuvo ayer el apoyo unánime del pleno de la corporación lagunera para un proyecto que prevé un coste de 1.190 millones de pesetas y cuyo desarrollo tiene que estar garantizado, como viene siendo, el 11 del mes de mayo.

Miguel Ceballos, concejal de Urban y Urban y responsable del proyecto junto a la alcaldesa de La Laguna, Concepción Rodríguez, en un momento de la sesión en la que se aprobó el plan de actuación para la zona de La Cuesta y Taco. En la foto se ve a la alcaldesa Rodríguez y al concejal Rodríguez en un momento de la sesión.



Señor de gobierno y oposición aprueban unánimemente el acuerdo en la convocatoria del Urban.

El pleno de gobierno se reunió ayer en el salón de sesiones de la corporación municipal para aprobar unánimemente el proyecto de saneamiento de los barrios de La Cuesta y Taco por un coste de 1.190 millones de pesetas. El proyecto de saneamiento de los barrios de La Cuesta y Taco, que incluye la construcción de una red de saneamiento por un coste de 1.190 millones de pesetas, se aprobó con el voto unánime de los concejales de la corporación municipal.

### TAMBIÉN SE APROBÓ...

- **CIDADES MIRIBINDO**  
El pleno aprobó el convenio de colaboración con el ayuntamiento de Miribindo para la construcción de un edificio de viviendas en el barrio de San Pedro.
- **DELEGACIÓN EN LA FOSAM**  
La delegación de Urban en la FOSAM para la gestión de los servicios de saneamiento de los barrios de La Cuesta y Taco.
- **FACILIDADES AL USUARIO**  
El pleno aprobó el convenio de colaboración con el ayuntamiento de San Pedro para la gestión de los servicios de saneamiento de los barrios de La Cuesta y Taco.
- **LINEA DE GUARDA DÍA**  
El pleno aprobó el convenio de colaboración con el ayuntamiento de San Pedro para la gestión de los servicios de saneamiento de los barrios de La Cuesta y Taco.
- **EL CONFLICTIVO 264**  
El pleno aprobó el convenio de colaboración con el ayuntamiento de San Pedro para la gestión de los servicios de saneamiento de los barrios de La Cuesta y Taco.
- **TELÉFONO MÓVIL**  
El pleno aprobó el convenio de colaboración con el ayuntamiento de San Pedro para la gestión de los servicios de saneamiento de los barrios de La Cuesta y Taco.
- **CASAS DE ACQUISA**  
El pleno aprobó el convenio de colaboración con el ayuntamiento de San Pedro para la gestión de los servicios de saneamiento de los barrios de La Cuesta y Taco.



Formación de un Equipo Redactor



La Red URBAN



URBAN Partners



Plan de Comunicación



La estrategia de estímulo y consideración de la participación



estímulo y consideración de la participación

## Un proyecto compartido, un compromiso de todos

El acercamiento a la comunidad y a su compleja problemática:

- Encuesta de Población de Canarias, ISTAC-1996
- Resultado de actuaciones anteriores: *Geografía para el Desarrollo*
- Actas de las reuniones del equipo de gobierno con Asociaciones de Vecinos y otros colectivos
- Encuentro con informantes cualificados
- Trabajo de campo con grupos vecinales
- Grupos de discusión sectoriales





vecinos  
al proyecto



Fotomontaje de la nueva imagen que tendrá la plaza del barrio de La Candelaria. / DA

## Una plaza al gusto de todos

Los vecinos de La Candelaria idean los usos de su principal área de ocio

J. F. J.  
LA LAGUNA

Los vecinos de La Candelaria son los protagonistas de un proyecto pionero en el ámbito de la participación ciudadana. En su propósito por seguir avanzando en este campo, el Ayuntamiento de La Laguna ha decidido contar con su opinión para elaborar el nuevo diseño de la principal plaza del barrio. El resultado fue presentado

ayer la Antigua Estación del Tranvía, en La Cuesta, en presencia de la concejal de Vivienda, Blanca Pérez, el presidente de la FAV Aguerre, Paco Barreto, y el geógrafo Vicente Zapata, máximo responsable de la iniciativa comunitaria *Vecinos al Proyecto* que desde hace unos cuatro años trabaja en La Candelaria.

Mediante reuniones, talleres y consultas aquí y allá, y bajo la coordinación del arquitecto Fran-

cisco León, vecinos y Corporación han logrado ponerse de acuerdo sobre la imagen y las prestaciones que tendrá la plaza del barrio. Un proyecto que el Ayuntamiento costeará a través de los fondos del Plan Urban y que pretende quedar materializado antes de concluir este año, apuntó la edil Blanca Pérez. La obra saldrá a licitación en marzo y contará con un presupuesto de 427.528 euros.

Como no podía ser de otra ma-

nera, producto de la gran cantidad de consultas realizadas, el nuevo espacio público de La Candelaria prevé contar con múltiples utilidades. Así, está previsto desde la construcción de una nueva zona juegos infantiles, con mobiliario y pavimento adecuados, hasta la creación una pequeña cancha deportiva multiusos, un quiosco a modo de punto de encuentro y un espacio central adecuado a las necesidades de las fiestas patronales del barrio; todo ello en una superficie de 3.589 metros cuadrados.

**Barranco de Santos.** Vicente Zapata informó de la firma de un convenio entre el Ayuntamiento y *Vecinos al Proyecto*, enfocado a culminar el desarrollo de la obra de remodelación de la plaza de La Candelaria e iniciar un proceso similar de participación ciudadana que concluya con la recuperación de un tramo del barranco donde se localiza una espectacular cascada e interesante vegetación.

La idea es que los vecinos también jueguen aquí un papel decisivo en el diseño del proyecto de obra, aportando sus opiniones sobre cómo les gustaría que fuera esta intervención en el barranco y qué nuevas prestaciones se podrían añadir a la zona. Para ello, apuntó Zapata, próximamente se convocarán una serie de reuniones donde los vecinos podrán consultar toda la documentación existente acerca de la historia del barranco, principal zona de esparcimiento del barrio décadas atrás, y las posibilidades que ofrece su próxima puesta en valor.



# GRUPO A

# GRUPO B

## PROBLEMAS GENERALES

A B

(A y B) PROBLEMA PODA ARBOLES

(A y B) BASURAS: → ARBOLES  
CONTENEDORES (MUCHOS OLIVOS)  
→ DESPERDICIOS: chicles

(A y B) CABINAS TELEFÓNICAS: insuficientes

(A y B) INSEGURIDAD

(A y B) AUSENCIA O ACONDICIONAMIENTO DE ACCESIBILIDAD → RAMAS, PENDIENTES, ACERAS, ESCALERAS.

(A y B) AUSENCIA LUGARES DE SOMBRA

• ILUMINACIÓN (A y B)

• MOBILIARIO (A y B)  
papeletas falta muros falta asientos

• Ajardinamiento (A y B)

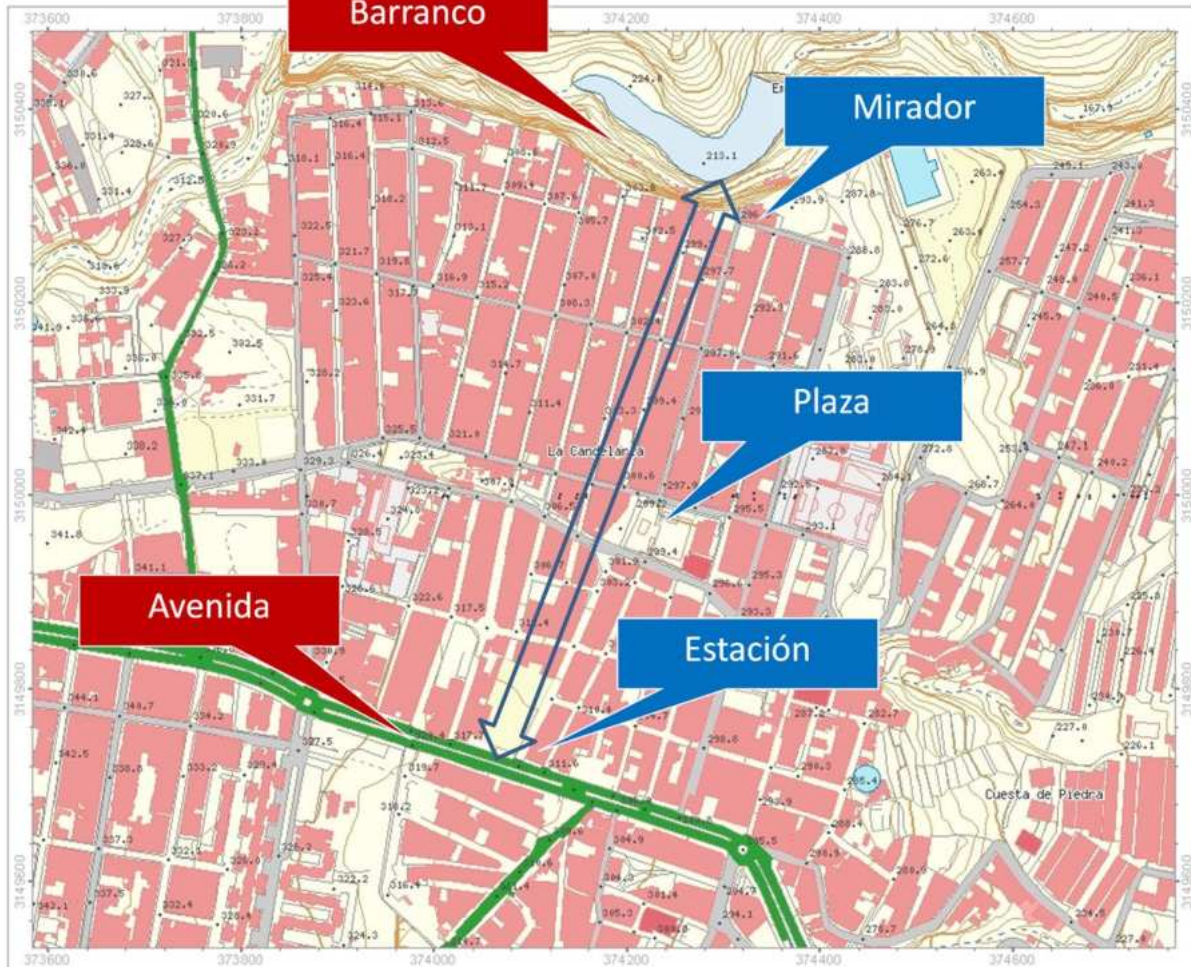
→ • MAL ESTADO ENTORNO FACHADAS (A y B)

• MALA SEÑALIZACIÓN TRÁFICO ENTORNO PLAZA (A y B)

• PRESENCIA JUEGOS QUE DAN PROBLEMAS (MOLESTIAS Y RUIDOS) (A y B)

Arboles

I



**Barranco**

**Mirador**

**Plaza**

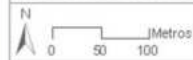
**Estación**

**Avenida**



Planimetría realizada para el proyecto "Vecinos al Proyecto".  
 Diseñó: J. Israel García Cruz. Departamento de Geografía. Universidad de La Laguna.

**TOPOGRÁFICO**



Cartena Geodésica de Referencia:  
 ITRF93  
 Equivalencia WGS84:  
 -444444.4444 (m) = 0.378.137.  
 -444444.4444 (m) = 0.257.233563.  
 Banco Geodésico de Referencia:  
 ETRS89  
 Cartena Geodésica de Referencia:  
 UTM, Hacia 28  
 Altura referencial: 0 metros  
 117 metros de la LAG y de Las Palmas

## Barrio de La Candelaria



### Proyecto de diseño de los paneles informativos del andador vecinal

. Posible panel informativo



#### 1 Plaza del Tranvia

La localización estratégica de La Cuesta en la actualidad y en el pasado. La Casa de Postas. Viajeros anónimos y famosos. El antiguo y moderno tranvía.

#### 2 Plaza San Román

La génesis del barrio y su transformación. La importancia del movimiento vecinal en ella. La multiculturalidad y sus aspectos positivos.

#### 3 Mirador

El barranco como frontera natural. Los restantes elementos geológicos y medioambientales. El futuro del barrio en la nueva planificación territorial.

#### 4 Barranto de Santos

Antiguos usos profesionales y lúdicos. Fuente de recursos naturales. Nuevas formas de aprovechamiento. Ocio urbano en la naturaleza.



# Presentación del proyecto de remodelación de **la** **plaza** de San Jeronimo

**Lunes, 5 de septiembre**

**20.30 horas**

**Cancha deportiva junto al Local Social**

**Intervienen el personal municipal que ha elaborado el proyecto y responsables políticos del Ayuntamiento de Tacoronte**











# ALINEACIÓN DE PROYECTOS Y PROCESOS



## MARCO TERRITORIAL PARA LA RECUPERACIÓN DE LA NORMALIDAD TRAS LA ERUPCIÓN

RECUPERACIÓN  
LA PALMA



ENFOQUE DE LOS TRABAJOS CON METODOLOGÍA DE EVALUACIÓN DE NECESIDADES POST-DESASTRE (PDNA) Y MARCO DE RECUPERACIÓN DE DESASTRES (DRF) DE LAS NACIONES UNIDAS

ORGANIZACIÓN DEL PROCESO DE LOS TRABAJOS MEDIANTE LA METODOLOGÍA DE PMP (PROJECT MANAGEMENT PROFESSIONAL)

FASE I

FASE II

FASE III

FASE IV

### RECOPILACIÓN DE DATOS

Consulta de información  
Base de Datos Espaciales  
Valoración de situación pre-eruptiva  
Inicio de la cooperación entre proyecto y entidades

### ANÁLISIS DE EFECTOS E IMPACTOS

Evaluación de los riesgos naturales al escenario post-eruptivo.  
Valoración científica del escenario post-eruptivo.  
Valoración de daños a viviendas de primera ocupación.  
Espacios de encuentro e intercambio de información

### IDENTIFICACIÓN DE NECESIDADES DE RECUPERACIÓN



Evaluación final del impacto del desastre  
Grupos de trabajo por núcleos poblacionales

### CREACIÓN DE ESTRATEGIAS DE RECUPERACIÓN

Intervención específica con la sociedad civil  
Selección de los escenarios de intervención



JORNADA SOBRE EL MARCO TERRITORIAL PARA  
LA RECUPERACIÓN DE LA PALMA TRAS LA ERUPCIÓN DEL VOLCÁN



ORGANIZADO POR: GOBIERNO DE CANARIAS, ORGANIZACIÓN CIENTÍFICA, FINDEACT



CABILDO  
LA PALMA



Gobierno  
de Canarias



LOS LLANOS  
DE ARIDANE



EL PASO  
El Valle de La Palma



MUNICIPIO DE  
TAZACORTE



Universidad  
de La Laguna



REVIVIR  
EL VALLE



COLABORADORES: GEOPLAN, GESTUP Y GANCAN, ASOCIACIÓN DE PALMISTAS DEL VALLE, UNIVERSIDAD DE LA LAGUNA, ASOCIACIÓN PLATIFORMA ESPECIALIZADA POR LA ERUPCIÓN Y ASOCIACIÓN DE RECIENOS DE LAS PARCHAS



## MARCO TERRITORIAL ORIGINAL Y PARTICIPADO

Contribuciones:

- Transferencia temprana de resultados específicos de la *audición social* (ciudadana y comunitaria)
- Colaboración en el diseño y seguimiento técnico del proceso participativo
- Activación y facilitación del espacio de coordinación para dar cuenta de avances y resultados del proceso participado
- Observación no participante y acompañamiento en los plenarios y talleres de planificación participada



Etiquetas adhesivas: **GESTER**

al llegar  
Equipos técnicos  
Trabajo: metas  
Sondear expectativas

b) Presentaciones



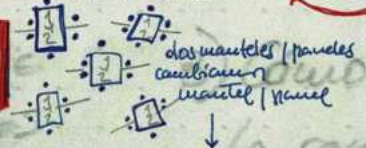
Infraestructura Equipo

# Necesidades

- 1. individuales
- 2. colectivas

Importancia de lo que se pretende hacer  
consecuencia de que se va a hacer y cómo se va a hacer

OPCIÓN 1  
Grupos de trabajo



son cosas diferentes no mezcladas

luego, puesta en común en un solo lugar

PUESTA EN COMÚN



este panel se puede llevar a todos los talleres e ir respondiendo

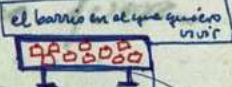
1 Necesidades individuales - familiares  
2 necesidades colectivas - comunitarias  
o dos espacios



Cómo me gustaría que fuera el lugar / la zona en que voy a vivir

proyección al futuro

ASPIRACIONES



operar manuales / paneles por figuración / relato narrativa del pueblo

¿Qué quiero trabajar en el próximo taller?

Esto tenemos que llevarlo claro nosotros, ¿quién? **Maestr@s**



¿les parece que en el próximo taller trabajemos X?

cada persona, si lo desea llevar su vivienda

- 1 iglesia
- 2 plaza
- 3 centro salud
- 4 centro educativo
- 5 centro juvenil
- 6 farmacia
- 7 oficina municipal
- 8 lugar de encuentro



se lleva a la siguiente sesión

¿Qué les habríase gustado tener que no tenían?

Problemas que nos gustaría manifestar **Maestr@s**, **de**, **de**, **de** que usamos claros → **ANOTARLAS**



JORNADA SOBRE EL MARCO TERRITORIAL PARA  
LA RECUPERACIÓN DE LA PALMA TRAS LA ERUPCIÓN DEL VOLCÁN

## PERSONAS AFECTADAS PROTAGONISTAS



ORGANISMO PROMOTOR Y FINANCIADOR: GOBIERNO DE CANARIAS, ORGANIZACIÓN CENTRAL: FUNDAT



COLABORADORES: RESPLAN, GESTOR Y GRAFCAN, INVICAL, UNIVERSIDAD DE LA LAGUNA, ASOCIACIÓN PLATAFORMA AFECTADOS POR LA ERUPCIÓN Y ASOCIACIÓN DE TÉCNICOS DE LAS PALMAS



JORNADA SOBRE EL MARCO TERRITORIAL PARA  
LA RECUPERACIÓN DE LA PALMA TRAS LA ERUPCIÓN DEL VOLCÁN

## PROCESO INÉDITO Y ESMERADO



ORGANIZADO POR: GOBIERNO DE CANTABRIA, GOBIERNO DE CANTABRIA, DEPARTAMENTO DE AGRICULTURA, GANADERÍA Y PESCA. FINANCIADO POR: GOBIERNO DE CANTABRIA, ORGANIZACIÓN CIENTÍFICA, FINDEACT



COLABORADORES: GEOPLAN, GESTUR Y GRAFCAN, IBERPAC, UNIVERSIDAD DE LA LAGUNA, ASOCIACIÓN PLATANERA ASESORADA POR LA ERUPCIÓN Y ASOCIACIÓN DE RECORRIDOS DE LAS PANCHAS




JORNADA SOBRE EL MARCO TERRITORIAL PARA  
LA RECUPERACIÓN DE LA PALMA TRAS LA ERUPCIÓN DEL VOLCÁN

## TRABAJO CERCANO E INCLUSIVO




ORGANIZADO POR: GOBIERNO DE CANTABRIA, CONSEJO DE CÁMBIOS, ORGANIZACIÓN EDUCATIVA, PROACTIVA



COLABORADORES: BEPLAK, GESTUR Y GARCAN, IBERICAN, UNIVERSIDAD DE LA LAGUNA, ASOCIACIÓN PLATAFORMA ASESORADO POR LA ERUPCIÓN Y ASOCIACIÓN DE RECIEROS DE LAS PANCARAS

La **comunidad** se construye de manera progresiva desde el encuentro, el diálogo y el *hacer* conjuntamente, creando sociedades más compactas o cohesionadas, capaces y protagonistas de su propio destino...

**Construir una comunidad** es articular de manera adecuada a sus distintos protagonistas, a través *del poder* de las relaciones, consiguiendo que cada uno desempeñe –lo mejor posible– el papel que le corresponde, siendo todos fundamentales para su progreso. Estaremos al mismo tiempo ‘haciendo comunidad’.





**PROYECTO**

## Proyecto de barrio



**MENCIÓN ESPECIAL VISIONARIO  
SOLIDARIO**

La idea "Proyecto de Barrio" define una estrategia colectiva, un proyecto comunitario que se desarrolle de manera participativa y coordinada en los diferentes barrios y municipios de la isla de Tenerife.



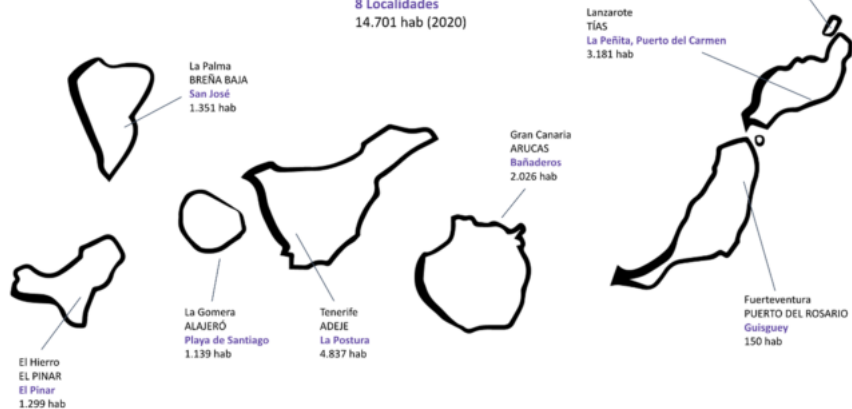
# GUÍA PARA TRANSFORMAR NUESTRO BARRIO

(O PUEBLO)



Localización comunitaria de la Agenda Canaria de Desarrollo Sostenible 2030

**BARRIOS**  
8 Islas  
8 MUNICIPIOS  
8 Localidades  
14.701 hab (2020)



Medida estratégica:

## 02 Guía para incorporar metodologías participativas

Descripción:

Guía para incorporar metodologías participativas en el diseño, ejecución y seguimiento de los instrumentos de planeamiento, con el fin de garantizar una participación ciudadana activa y transparente, integrando también la participación interadministrativa desde las etapas iniciales para favorecer la construcción de consensos amplios que contribuyan a una redacción más colaborativa y a una tramitación más ágil de los instrumentos.

Ámbito territorial de aplicación:

	El Hierro	La Palma	La Gomera	Tenerife	Gran Canaria	Fuerteventura	Lanzarote
Intensa ocupación							
Espacio equilibrado							
Despoblación							

## Acciones:

N.º	Acciones	Prioridad			Clasificación				
		Baja	Media	Alta	Normativo	Planificación	Gobernanza	Financiación	Difusión
01	Contemplar en la guía las distintas fases del proceso de participación, desde un esquema inicial hasta las pautas definitivas (responsables, canales accesibles de información, posibles apoyos técnicos para su implementación, etc.), considerando los aspectos característicos de los espacios de reto demográfico como enfoque transversal.			■		■			
02	Conformar equipos técnicos de apoyo especializados mediante la creación y formación de facilitadores/as en metodologías participativas.		■				■		
03	Crear asambleas municipales en forma de espacios participativos dinamizadas por equipos técnicos de apoyo especializado para el seguimiento y validación del desarrollo de propuestas, lo que fomentaría la participación y el diálogo efectivo de la comunidad.			■		■			
04	Integrar la guía con los marcos de referencia (Agenda 2030, Agenda Urbana Española y Agenda Canaria 2030).			■				■	
05	Realizar campañas de difusión y sensibilización sobre la aplicación de la guía en la planificación territorial.			■					■
06	Desarrollar una plataforma digital para el acceso, formación y consulta de la guía, empleando un lenguaje accesible.			■	■				
07	Implementar programas piloto en municipios de todas las islas para validar la guía, contando con la participación previa de la Administración en los niveles regional, insular y local.		■				■		

### Agentes implicados:

Gobierno de Canarias, cabildos insulares y ayuntamientos, Instituto Canario de Estadística (ISTAC), GRAFCAN, universidades canarias, observatorios, ciudadanía y organizaciones sociales, medios de comunicación, Consejería de Política Territorial, Cohesión Territorial y Aguas, comunidad de personas expertas, Consejería de Economía y agentes sociales más representativos.

### Indicadores:

Número de versiones de la guía elaboradas y publicadas.

Cantidad de municipios que adopten la guía en sus procesos de planificación.

Nivel de alineación de la guía con la Agenda 2030.

Número de programas piloto ejecutados con la guía en municipios.

Número de descargas y consultas de la guía.

Número de campañas de sensibilización realizadas.

Identificar, una vez elaborada, el número de participaciones (incremento o disminución antes y después de la guía).

Número de participantes en el proceso participativo.

Número de instrumentos analizados para la guía.

Tipo de procesos participativos en instrumentos de participación realizados con ayuda de la guía.

